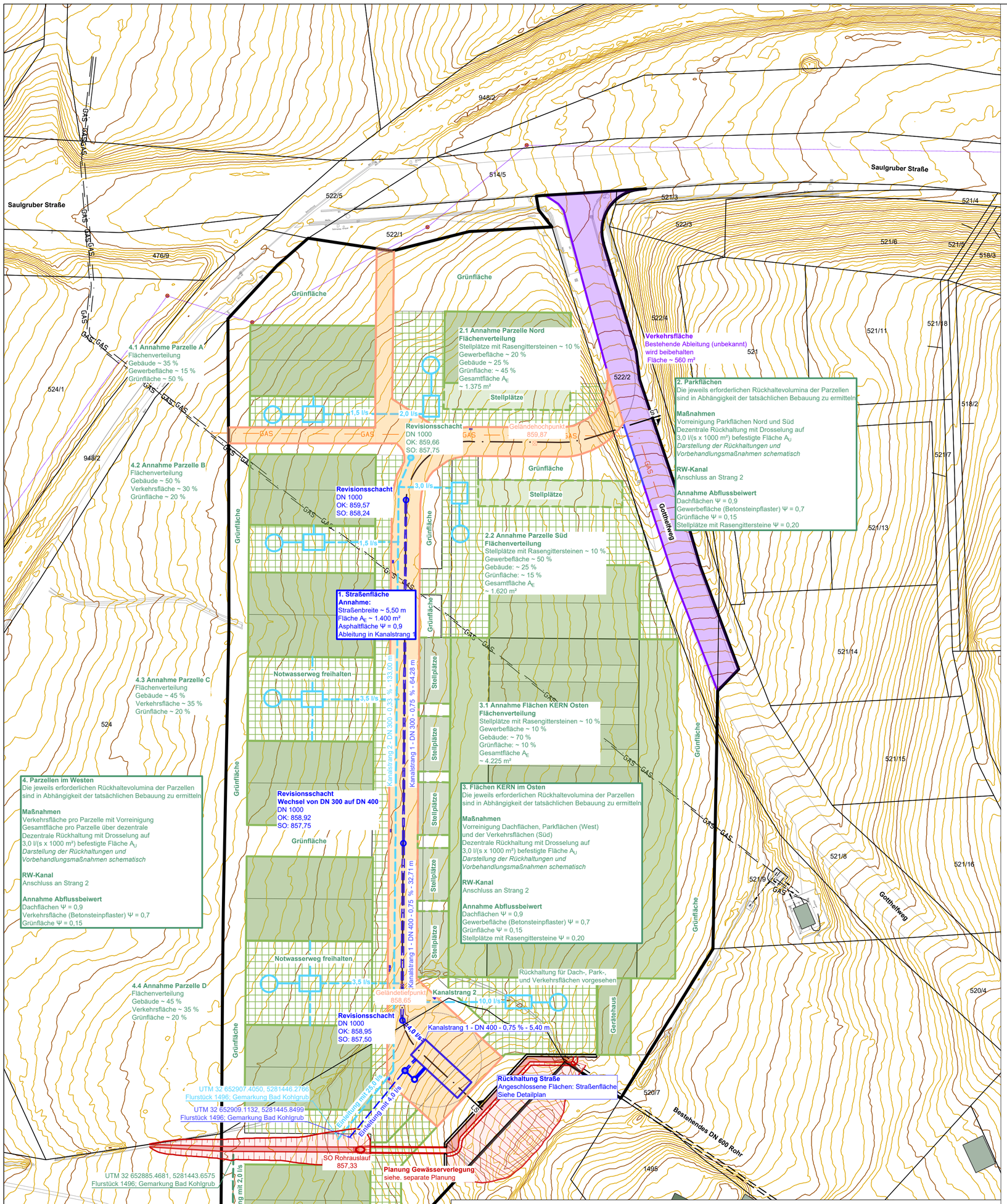

Detaillageplan M 1 : 100

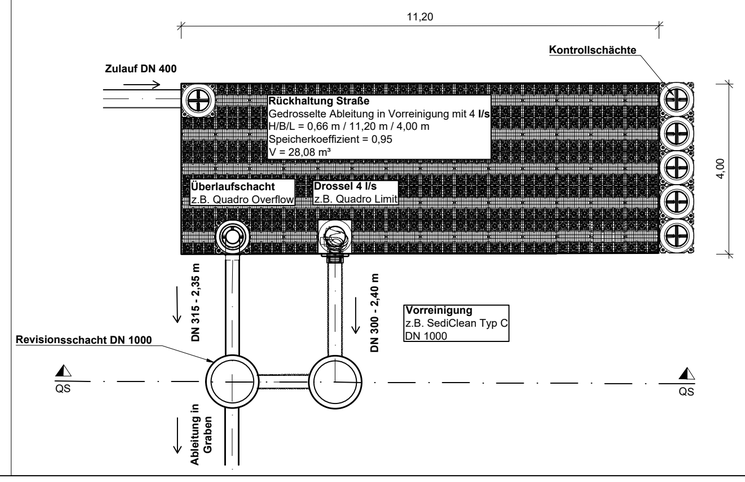

LEGENDE

Flurkarte		Höhenlinien
	Flurgrenze	0,2 m Höhenlinien
768/2	Flurnummer	1 m Höhenlinien
	Hauptgebäude	
	Nebengebäude	

BAUWERKE

BESTAND	PLANUNG	
		Niederschlagswasserbeseitigung
		Umgriff Bebauungsplan
		Rückhaltung
		Rückhaltung Straße
		Vorreinigung
		Kanalstrang 1
		Kanalstrang 2
		Kanalstrang 3
		Revisionsschacht
		Gebäudefläche
		Stellplätze
		Gewerbefläche
		Straße
		Gewässerverlegung
		Böschung
		Sohle
		Sparten
		Mischwasserkanal
		Gasleitung

QUELLEN

Geobasisdaten:
© **Bayerische Vermessungsverwaltung**
(www.geodaten.bayern.de)

WICHTIGE HINWEISE

Dieser Plan ist ein Genehmigungsplan, er ist somit nicht für die Maßentnahme zu Ausführungszwecken bestimmt!
Alle angegebenen Höhen beziehen sich auf Normalhöhennull (DHHN2016).
Die Ver- und Entsorgungstrassen wurden aus Bestandsplänen übernommen. Sie sind nicht vermessen und können unvollständig sein!
Darstellung der Flurgrenzen als Eigentumsnachweis nicht geeignet.

GEODATEN

	Bestandsplan
Ersteller	Vermessungsbüro Bibl
	Vermessung
Vermessungsbüro	Vermessungsbüro Bibl
	Höhenlinien
Datengrundlage	DGM 1 der bayerischen Vermessungsverwaltung Befliegungszeitraum: 2020/2021
	Orthofotos
Befliegungsjahr	2022

Vermerke Genehmigungsbehörde

Übersichtslageplan

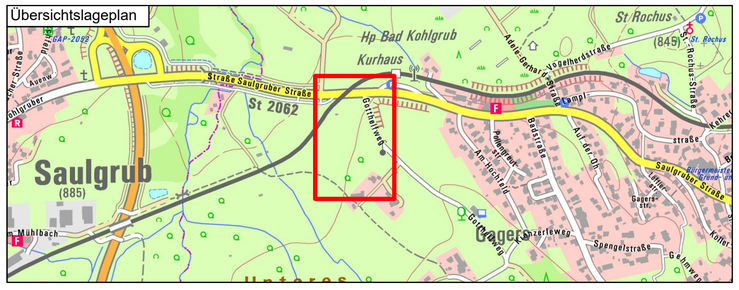

N

M 1 : 500

0 5 m 10 m 15 m 20 m 25 m 30 m 40 m 50 m

Index	Bemerkung	geänd. am	Name	gepr. am	Name
d					
c					
b					
a					

Vorhaben: Wasserrechtsantrag für die Einleitung des anfallenden Niederschlagswassers aus dem Bebauungsplan "Gewerbegebiet Gotthelfweg" in ein Oberflächengewässer

Plancode: 09180112-GP-01-02

Anlage: 1

Phase: Genehmigungs-planung

Landkreis: Garmisch-Partenkirchen

Gemeinde: Bad Kohlgrub

Vorhabensträger: Gemeinde Bad Kohlgrub

Plan-Nr.: 01-02_LP

Vorhabenskennzeichen: -

Maßstab: 1 : 500 / 1 : 100

Planinhalt: Lageplan

Lagebezug:	UTM 32	
Höhenbezug:	DHHN 2016	
Plangröße:	0,841 x 0,500 = 0,421 m²	
entw.:	12.04.2024	Weiß
gez.:	12.04.2024	Schmidt
gepr.:	12.04.2024	Weiß

Entwurfsverfasser: Ingenieurbüro Kokai GmbH

KOKAI INGENIEURBÜRO

12.04.2024	Weiß		
Datum	Unterschrift - Weiß	Datum	Unterschrift Bgm. Degele